



Attuazione dell'Art.11 della Legge 24 Giugno 2009, n. 77  
Attività di Prevenzione del Rischio Sismico – Microzonazione Sismica del Territorio Regionale  
Progetto Cofinanziato con Fondi Comunitari POR–FESR Abruzzo – 2007–2013 Asse IV – Attività IV 3.1

# MICROZONAZIONE SISMICA

## Carta delle Microzone Omogenee in Prospettiva Sismica

con frequenza fondamentale di vibrazione

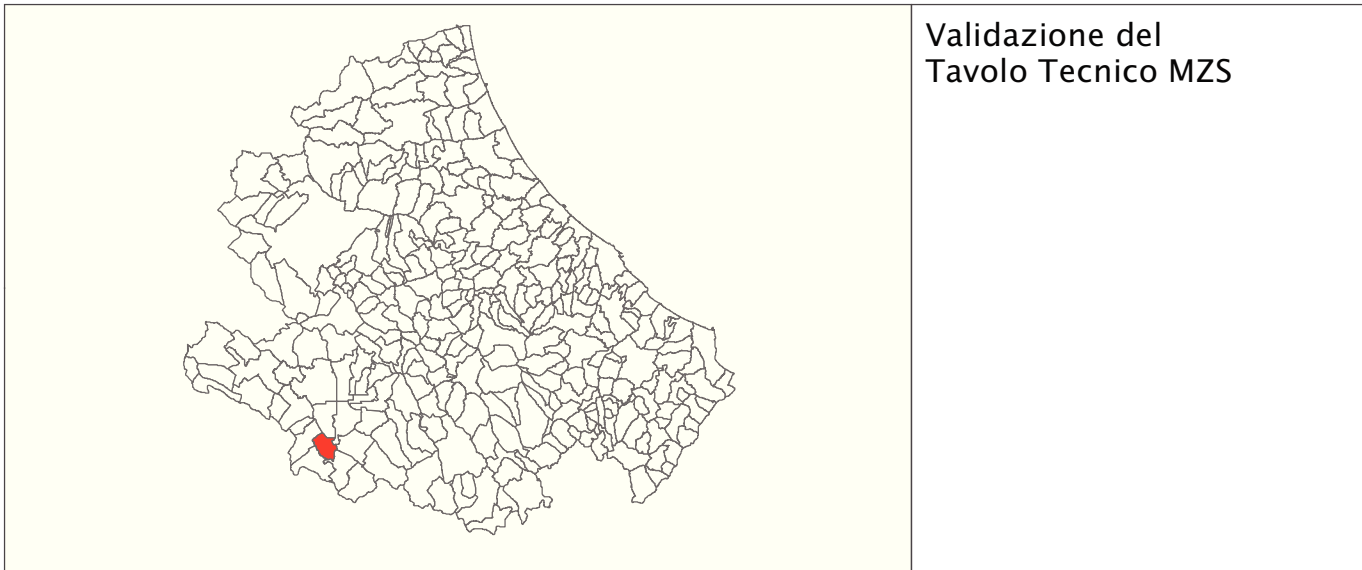
SCALA 1:5.000

Base topografica: CTR 1:5.000 fornita dal Servizio Cartografico della Regione Abruzzo – Sistema di Riferimento Geografico WGS 1984 Fuso 33N

## REGIONE ABRUZZO

### Comune di Civita D'Antino (AQ)

#### località: La Roscia e Tenente



Validazione del  
Tavolo Tecnico MZS

Soggetti Realizzatori

Geol. Cinzia Ucci

Geol. Arianna Gwozdz

Data

Maggio 2014

## Legenda

### Caratteristiche Geomorfologiche



Conoide alluvionale



Orlo di scarpata 10–20m

### Elementi geologici

Traccia sezione (I–I'; L–L')

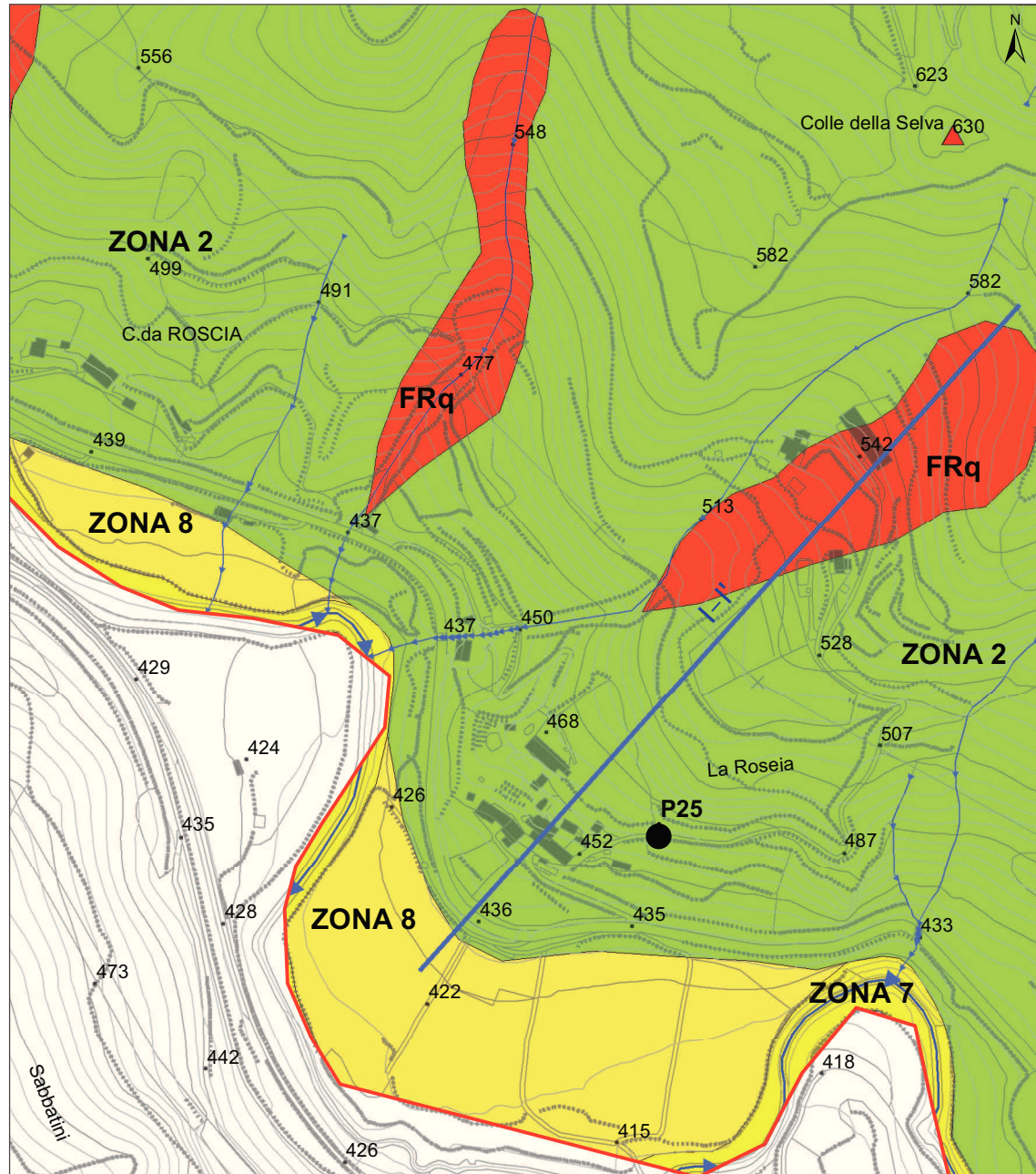


Limite amministrativo

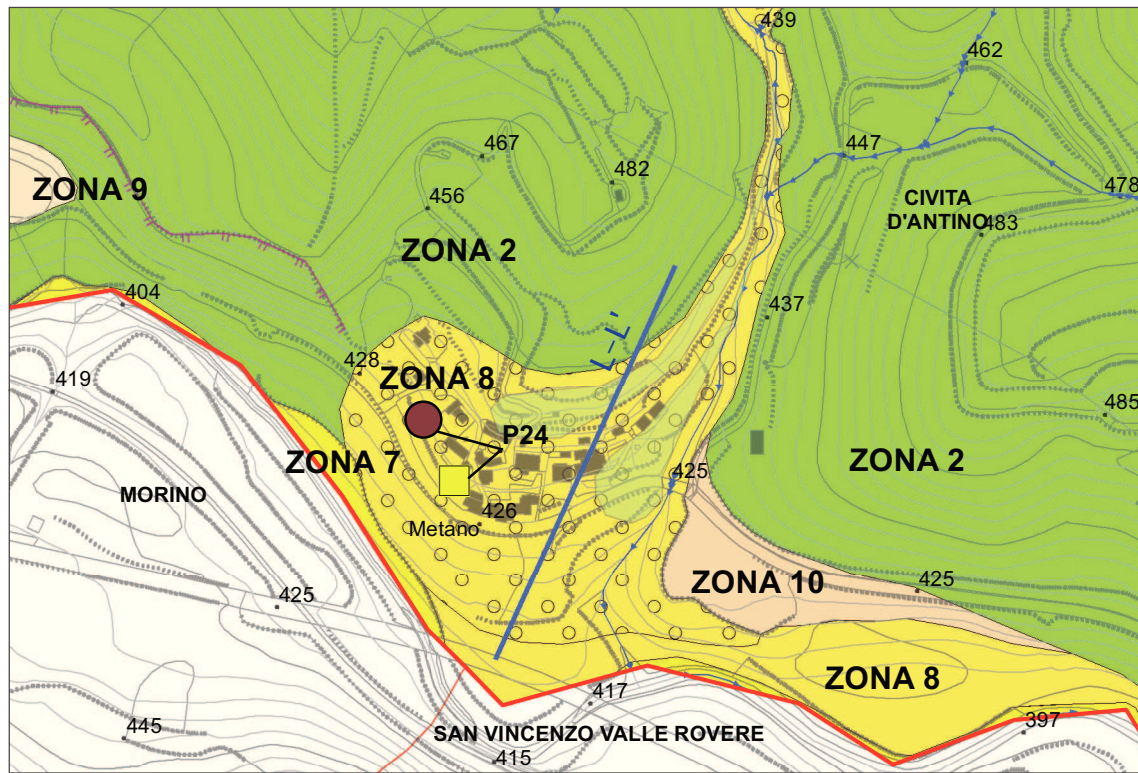
Perimetrazione

0 100 200 m

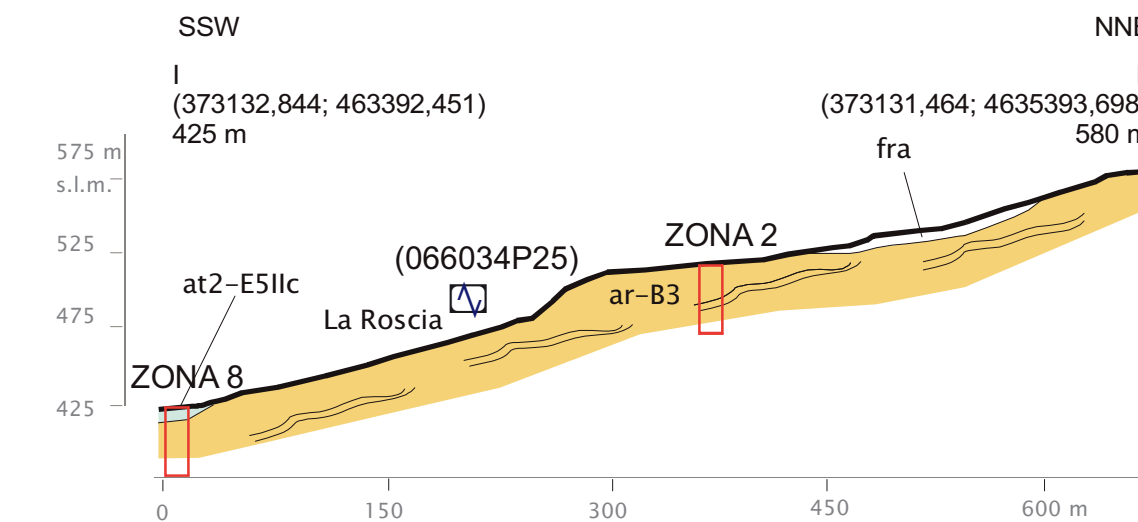
### Località LA ROSCIA



### Località TENENTE

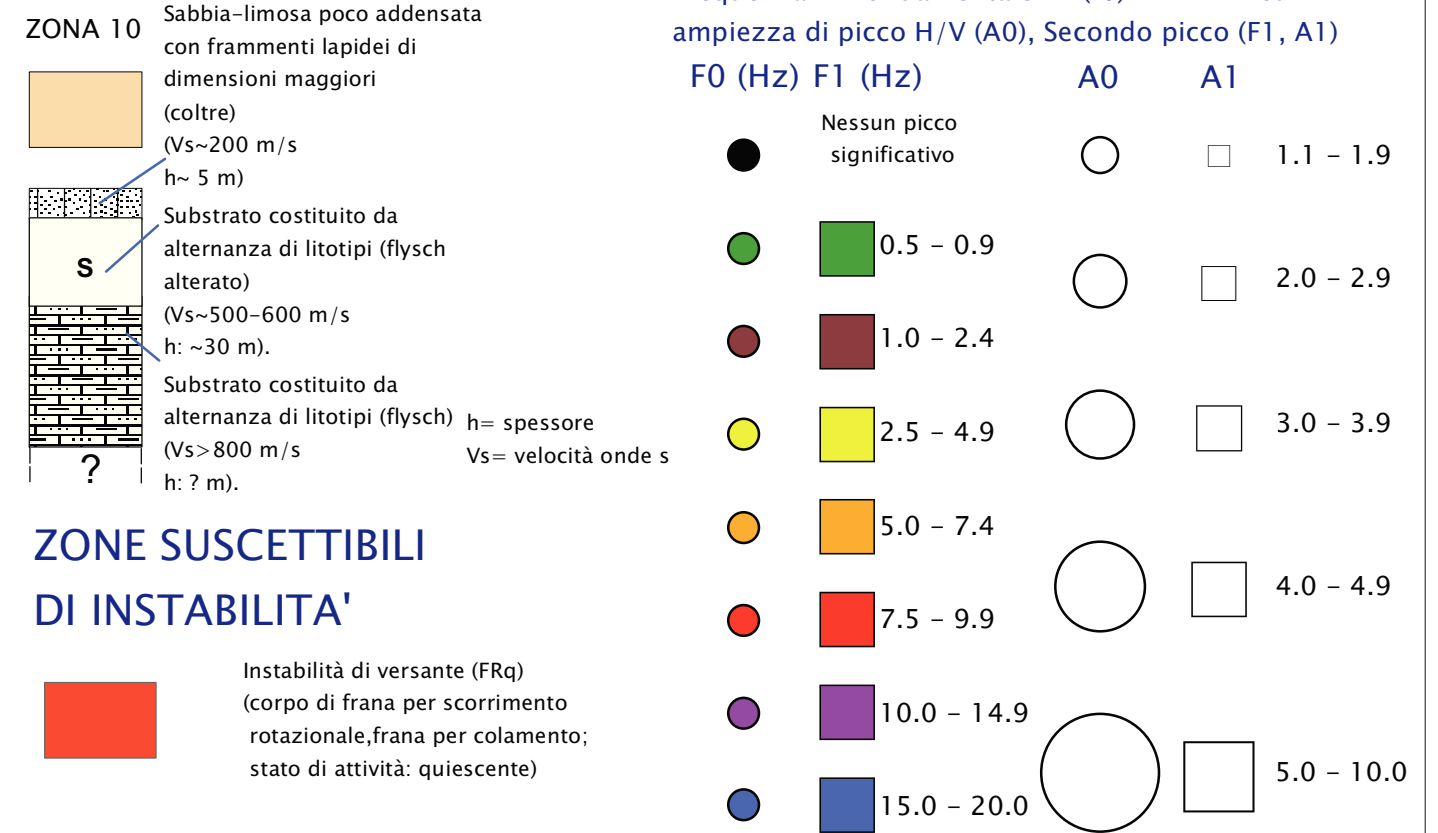
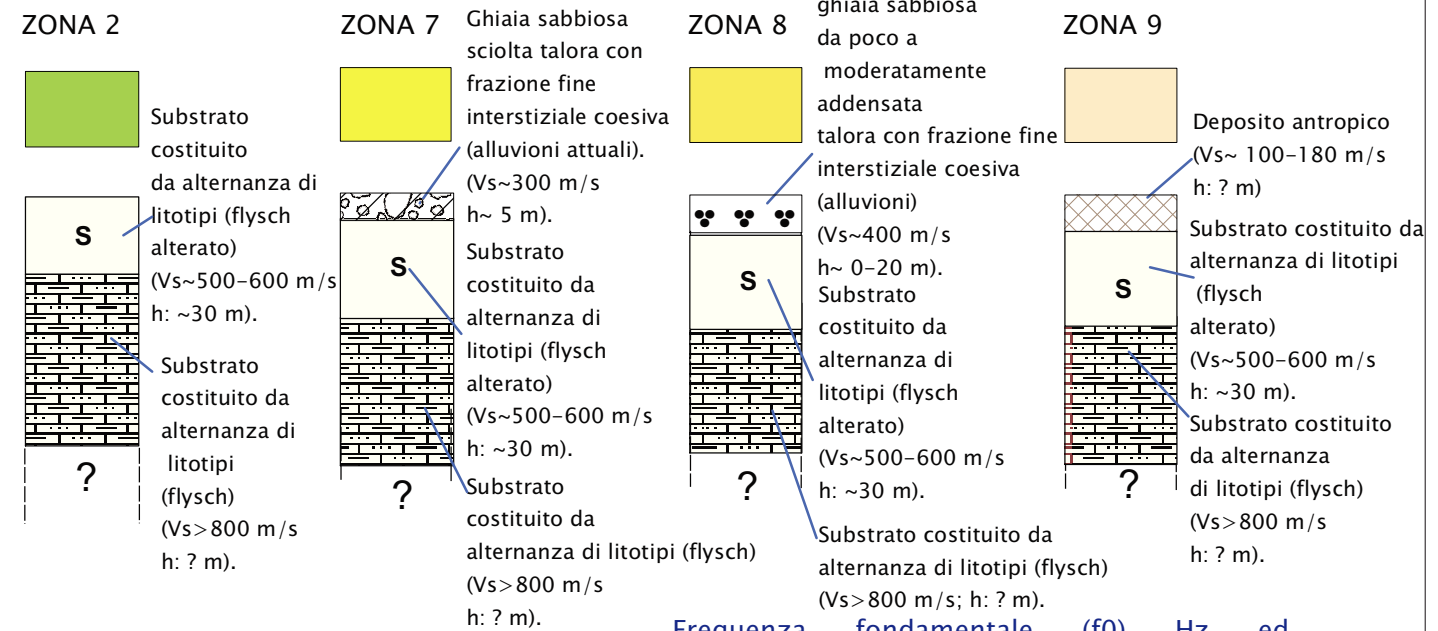


### Sezioni Geologico–Tecnice



## Legenda

### ZONE STABILI SUSCETTIBILI DI AMPLIFICAZIONI LOCALI



### Rapporti spettrali H/V del rumore ambientale

